

Ça vaut le détour...



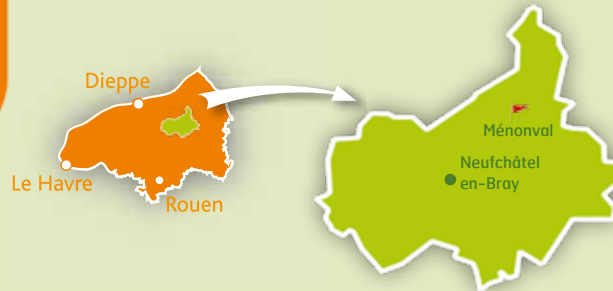
- **La source** a longtemps été l'ancien lavoir de Ménonval. Aujourd'hui, elle peut contribuer à assurer la défense incendie et elle est aménagée de plantes héliophytes et d'une clôture en bois pour sécuriser l'accès. Son débit est de 160 m³/h environ.
- **L'église**, située rue Saint Nicolas, fut construite en dur au XIII^{ème} siècle. Elle est sous le patronage de Saint Nicolas. Restaurée une première fois en 1860 lorsque le clocher menaçait de s'écrouler, il est possible de la visiter du 1er mai à fin septembre, les mardi et mercredi de 9h à 17h. Plus de renseignements en mairie ou au 02.35.93.05.81 le jeudi de 17h à 19h.

Infos conseils

Le Pays Neufchâtelois
Randonner en Pays Neufchâtelois, c'est mieux comprendre nos paysages préservés, riches d'une flore et d'une faune exceptionnelles, notre bâti traditionnel composé de briques, torchis, colombages, ... Tout en vous promenant, vous apprécierez nos spécialités gourmandes (fromage neufchâtel A.O.P., cidre, pommeau et calvados A.O.C.) directement chez le producteur, ou dans nos commerces, ou sur le traditionnel marché du samedi matin à Neufchâtel-en-Bray.

Références cartes et guides
Carte IGN 1/25 000 n°21090. Autres circuits de randonnée et informations pratiques relatives aux lieux d'hébergement, de restauration et de visite disponibles auprès de l'office de tourisme.

Renseignements
Office de Tourisme du Pays Neufchâtelois
Tél. : 02.35.93.22.96
www.ot-pays-neufchatelois.fr



Départ : Ménonval, Source, rue de la Fontaine



Renseignements
Office de Tourisme du Pays Neufchâtelois
Tél. : 02.35.93.22.96
www.ot-pays-neufchatelois.fr

Document réalisé par l'Office de Tourisme du Pays Neufchâtelois en partenariat avec les communes concernées. Malgré tout le soin apporté à l'élaboration de ce dépliant, les informations peuvent varier avec le temps. Imprimé par nos soins.

Crédit Photo : commune de Ménonval

Pays de Bray

Le Pays Neufchâtelois

Randonnée en Pays Neufchâtelois



RANDONNÉE À PIED

Départ : Ménonval

Circuit Le Bord du Bois, Les Longagnes

6 Km - 1h30



Circuit Le Bord du Bois, Les Longagnes

6 km - 1h30 environ

Départ : Ménonval -
Source, route de la Fontaine

AVIS DU RANDONNEUR

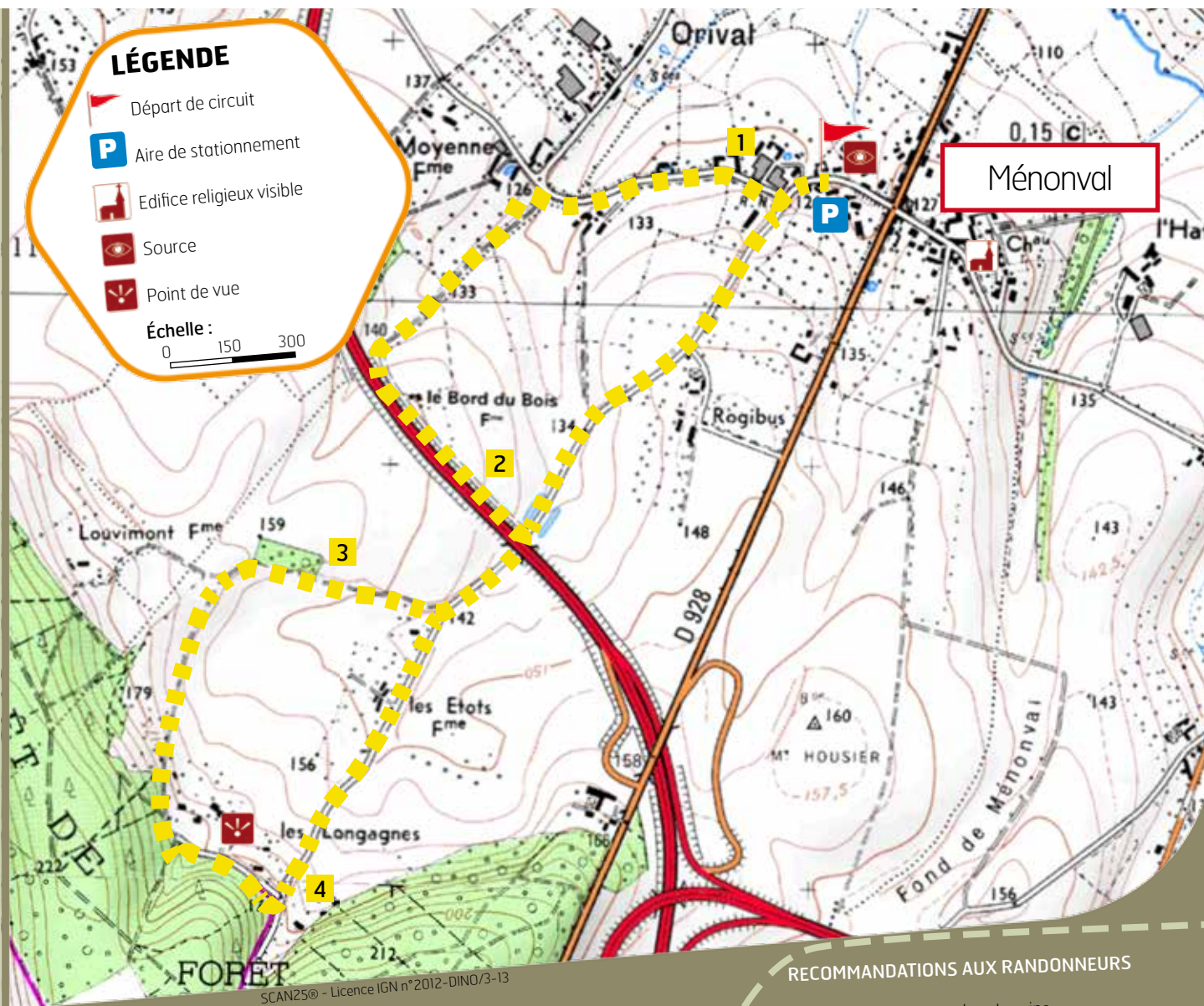
Cet itinéraire sans difficulté, vous permettra de découvrir des paysages typiques et en particulier un panorama exceptionnel sur la vallée de l'Eaulne, depuis Saint-Germain sur Eaulne jusqu'à Fesques. Admirez les paysages verdoyants du fond de cette vallée jusqu'aux hauteurs de la Boutonnière du Pays de Bray.

1 Devant le totem de départ, **P** à proximité de la source, **+** prenez à gauche la route en direction de Lucy. En arrivant à la Moyenne, prenez le chemin herbeux à gauche, au croisement. Le chemin devient voie communale.

2 Prenez à droite sous le pont autoroutier puis la petite route encore à droite.

3 A la «fourche» de chemins, continuez sur votre gauche un chemin herbeux.

4 Au carrefour des Longagnes, prenez la route à gauche et descendez vers Ménonval en passant de nouveau sous le pont autoroutier et en continuant toujours tout droit. Rejoignez votre point de départ.




SCAN25© - Licence IGN n°2012-DINO/3-13

Balisage du circuit

- Bonne direction
- Tourner à gauche
- Tourner à droite
- ✗ Mauvaise direction

Le circuit est balisé en gris.
Pour une meilleure lisibilité, il est représenté en jaune sur la carte.

POUR TROUVER SON CHEMIN

Sur la carte, le drapeau  indique le point de départ, matérialisé sur le terrain par un totem où figurent les informations relatives au circuit. Pour parcourir ce circuit, suivez les marques de peinture et les balises de jalonnement de couleur grise.

RECOMMANDATIONS AUX RANDONNEURS

- Ne vous écartez pas des chemins
- Ne jetez rien, emportez vos déchets
- Tenez les chiens en laisse
- Ne pénétrez pas dans les propriétés privées
- Respectez la nature, les cultures, les animaux
- Pensez au travail des agriculteurs et des forestiers
- Attention aux croisements avec d'autres randonneurs (piétons, cavaliers, VTT)
- Respectez le code de la route
- En période de chasse, soyez prudents
- En forêt n'allumez pas de feu