

Ça vaut le détour...



• La forêt domaniale d'Eawy (prononcer é-a-vi) est considérée comme l'une des plus belles hêtraies d'Europe: 7000 ha situés sur les pentes et le plateau séparant les vallées de la Varenne et de la Béthune. Ce massif est géré par l'Office National des Forêts qui participe à l'aménagement et à l'entretien des équipements d'accueil du public.

• Planté en 1998, l'arboretum du Jardin du Roi de Rome vous permettra de découvrir 28 espèces d'arbres décrites sur des panneaux explicatifs.

• Au long du sentier pédagogique du Chemin des Ecoliers, vous pourrez reconnaître 34 espèces d'arbres et arbustes décrites sur des bornes installées à leurs pieds.

Infos conseils

Le Pays Neufchâtelois

Randonner en Pays Neufchâtelois, c'est mieux comprendre nos paysages préservés, riches d'une flore et d'une faune exceptionnelles, notre bâti traditionnel composé de brique, torchis, colombage, ... Tout en vous promenant, vous apprécierez nos spécialités gourmandes (fromage neufchâtel, cidre, pommeau, calvados) directement chez le producteur, dans nos commerces ou sur le traditionnel marché du samedi matin à Neufchâtel-en-Bray.

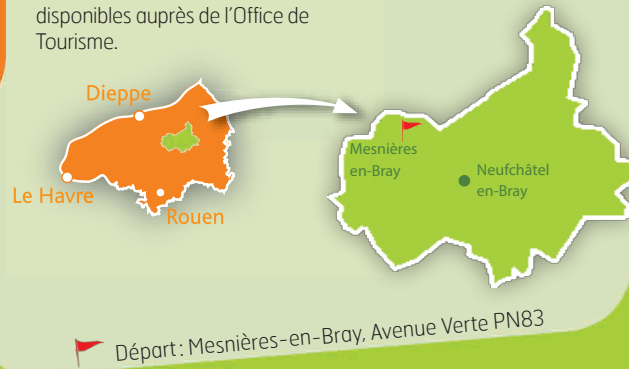
Renseignements

Office de Tourisme du Pays Neufchâtelois
Tél. : 02.35.93.22.96
www.ot-pays-neufchatelois.fr

Seine-Maritime Tourisme
Tél. : 02.35.12.10.10
www.seine-maritime-tourisme.com

Références cartes et guides

Carte IGN 1/25 000 n°20090T.
 Autres circuits de randonnée et informations pratiques relatives aux lieux d'hébergement, de restauration et de visite disponibles auprès de l'Office de Tourisme.



** Ce parcours reconnu d'intérêt sportif, environnemental et touristique est inscrit en niveau 2, au Plan Départemental des Espaces, Sites et Itinéraires relatifs aux sports de pleine nature (P.D.E.S.I.).



Document réalisé par le Pays Neufchâtelois avec le concours financier du Département de Seine-Maritime.

Pays de Bray

Autour de Neufchatel-en-Bray

Randonnée en Seine-Maritime



RANDONNÉE À PIED ET À VTT

Départ : Mesnières-en-Bray

Circuit 1 Vers la Forêt d'Eawy **

30 Km - 7h30

Difficulté

Toutes les couleurs de la Normandie



Circuit 1

Vers la Forêt d'Eawy

30 km - 7h30 environ

Départ : Mesnières-en-Bray
Avenue Verte PN83

AVIS DU RANDONNEUR

Boucle de 30 Km à faire à pied ou à V.T.T. qui vous conduira jusqu'en forêt d'Eawy, l'une des plus belles hêtraies d'Europe. Pour votre confort, des hébergements (camping, hôtels, gîtes, chambres d'hôtes, hébergements de groupe), lieux de restauration, de ravitaillement, cafés et aires de pique-nique vous sont proposés le long de ce circuit.





1 Départ de l'Avenue Verte PN83. **P** Sortez de l'Avenue Verte en direction de Beau Soleil par le Pontier Blond (ou Potier Blanc). Traversez la R.D.114 pour rejoindre la Côte Lasnier : ne manquez pas d'admirer le superbe **point de vue** sur les paysages de la Boutonnière du Pays de Bray.

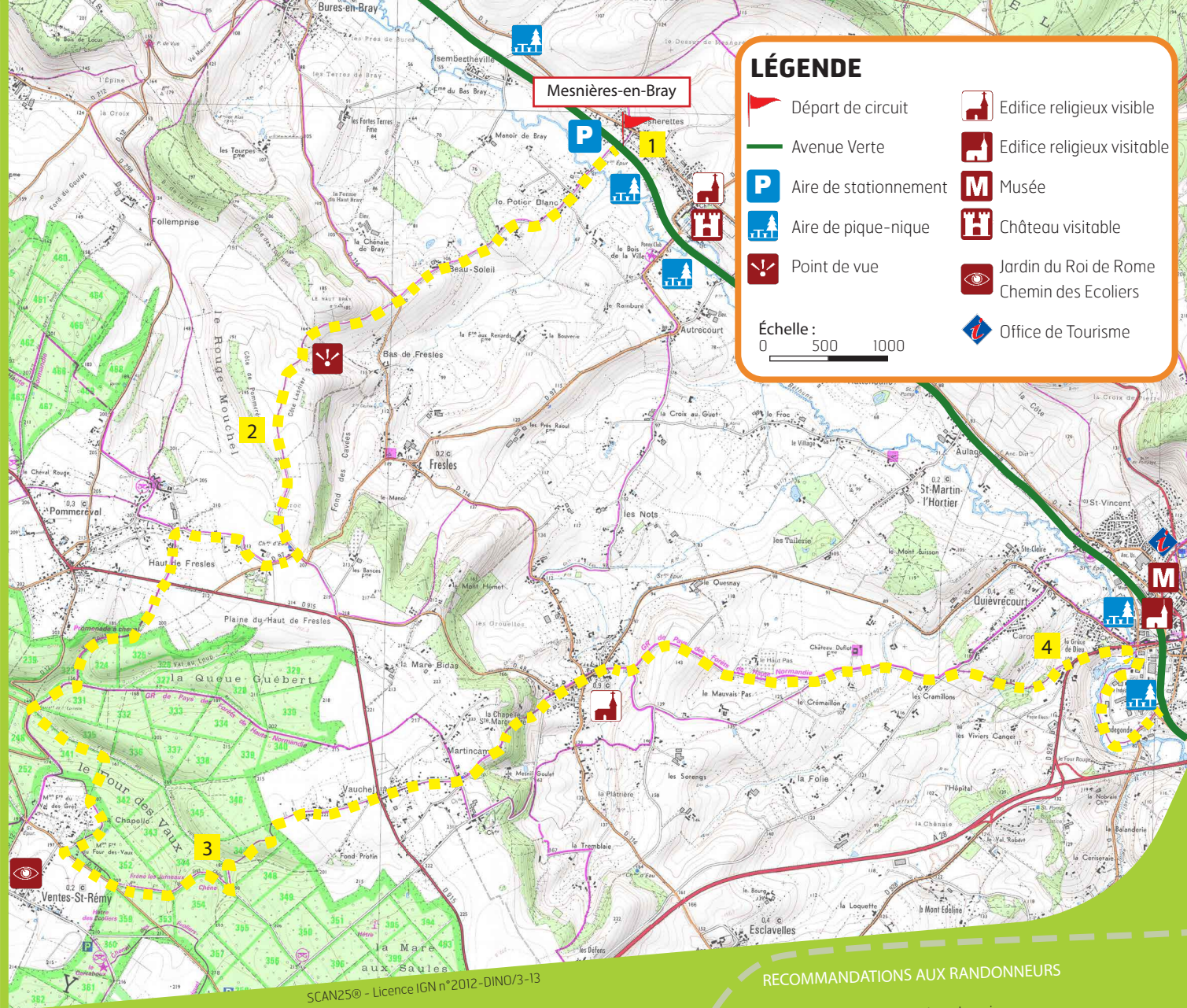
2 Continuez vers le Haut de Fresles et entrez en **forêt d'Eawy**. Après être passé au carrefour de l'Épinette (poteau ONF), vous rejoignez le village des Ventes-Saint-Remy. Un panneau vous indique le **Jardin du Roi de Rome** et le **Chemin des Ecoliers**.

3 Le chemin serpente au travers de la forêt pour rejoindre la commune de Bully par le hameau de Martincamp. Continuez en direction de Quièvrecourt par le Haut Pas puis vers Neufchâtel-en-Bray par le chemin Marie-Cloche.

4 En arrivant sur Neufchâtel-en-Bray, prenez à droite vers le **plan d'eau des Aulnes** et suivez les **rives de la Béthune**. Revenez vers Mesnières-en-Bray en suivant l'Avenue Verte et allez admirer le **Château Renaissance** (PN82).

Balilage du circuit

-  Bonne direction
-  Tourner à gauche
-  Tourner à droite
-  Mauvaise direction



LÉGENDE


	Départ de circuit		Edifice religieux visible
	Avenue Verte		Edifice religieux visitable
	Aire de stationnement		Musée
	Aire de pique-nique		Château visitable
	Point de vue		Jardin du Roi de Rome
			Chemin des Ecoliers
			Office de Tourisme

Échelle : 0 500 1000

RECOMMANDATIONS AUX RANDONNEURS

- Ne vous écartez pas des chemins
- Ne jetez rien, emportez vos déchets
- Tenez les chiens en laisse
- Ne pénétrez pas dans les propriétés privées
- Respectez la nature, les cultures, les animaux
- Pensez au travail des agriculteurs et des forestiers
- Attention aux croisements avec d'autres randonneurs (piétons, cavaliers, VTT)
- Respectez le code de la route
- En période de chasse, soyez prudent
- En forêt n'allumez pas de feu

POUR TROUVER SON CHEMIN

Sur la carte, le drapeau  indique le point de départ, matérialisé sur le terrain par un totem où figurent les informations relatives au circuit. Pour parcourir ce circuit, suivez les marques de peinture et les balises de jalonnement de couleur jaune.

