

Ça vaut le détour...



• Les Poteries de Martincamp
Le hameau de Martincamp était un haut lieu de production de poteries. De couleurs grisâtres, beiges, ocres ou bruns, on en fabriquait jusqu'à plus de 600 000 pièces par an. L'activité a aujourd'hui disparu mais vous pouvez en admirer quelques exemples au Musée Mathon-Durand de Neufchâtel-en-Bray.
Grande rue Saint-Pierre à Neufchâtel-en-Bray.
Renseignements : 02.35.93.06.55

• L'église Saint-Eloi de Bully date des XIII - XVIèmes siècles.

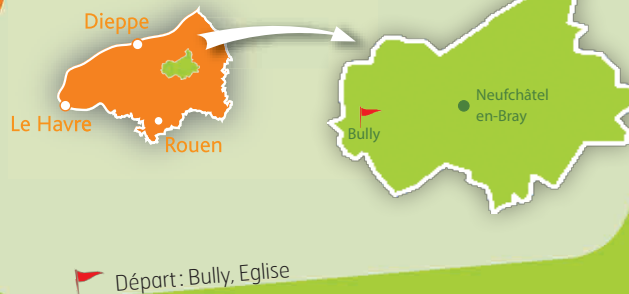
Infos conseils

Le Pays Neufchâtelois

Randonner en Pays Neufchâtelois, c'est mieux comprendre nos paysages préservés, riches d'une flore et d'une faune exceptionnelles, notre bâti traditionnel composé de brique, torchis, colombage, ... Tout en vous promenant, vous apprécierez nos spécialités gourmandes (fromage neufchâtel, cidre, pommeau, calvados) directement chez le producteur, dans nos commerces ou sur le traditionnel marché du samedi matin à Neufchâtel-en-Bray.

Références cartes et guides

Carte IGN 1/25 000 n°20090T.
Autres circuits de randonnée et informations pratiques relatives aux lieux d'hébergement, de restauration et de visite disponibles auprès de l'Office de Tourisme.



Départ : Bully, Eglise

Renseignements

Office de Tourisme
du Pays Neufchâtelois
Tél. : 02.35.93.22.96
www.ot-pays-neufchateinois.fr

Seine-Maritime Tourisme
Tél. : 02.35.12.10.10
www.seine-maritime-tourisme.com

Randonnée en Seine-Maritime

Pays de Bray

Autour de Neufchatel-en-Bray



RANDONNÉE À PIED

Départ : Bully

Circuit 11 Autour de Bully **

6 Km - 1h30

Difficulté

Toutes les couleurs
de la Normandie

** Ce parcours reconnu d'intérêt sportif, environnemental et touristique est inscrit en niveau 2, au Plan Départemental des Espaces, Sites et Itinéraires relatifs aux sports de pleine nature (P.D.E.S.I.).



Document réalisé par le Pays Neufchâtelois avec le concours financier du Département de Seine-Maritime.

Credit Photo : S. Kieken, Pays Neufchâtelois




Circuit 11

Autour de Bully

6 km - 1h30 environ
Départ : Bully - Eglise

AVIS DU RANDONNEUR

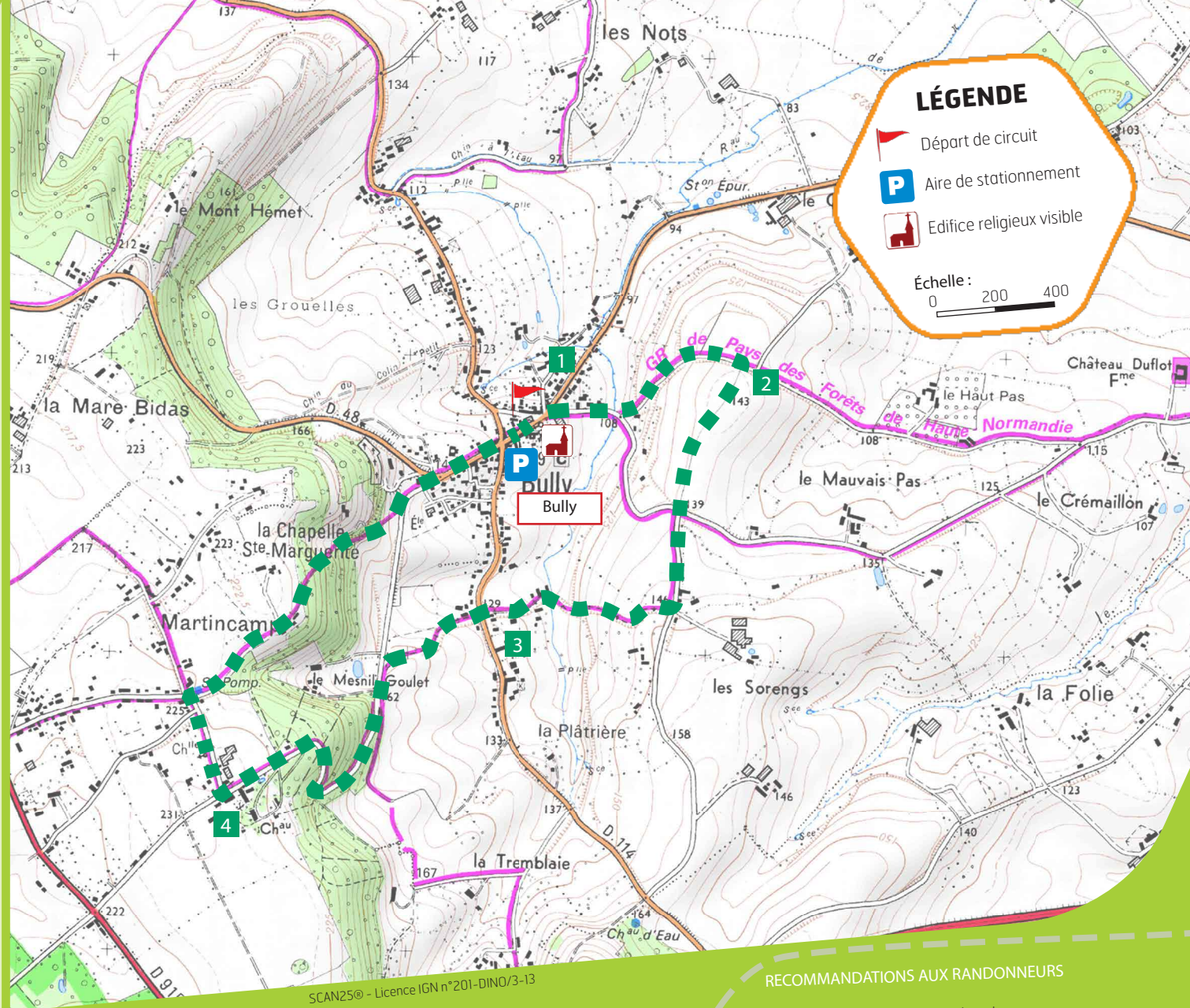
L'itinéraire propose autant une découverte du village de Bully que de beaux paysages s'ouvrant sur la Boutonnière du Pays de Bray.

1 A partir de l'aire de stationnement **P** face à l'église,  prenez à gauche puis aussitôt une route descendante sur votre droite. Prenez ensuite sur votre gauche une route plus petite et très montante.

2 Prenez à gauche un chemin herbeux arrivant face à une route goudronnée que l'on prend. Tournez à droite et prenez le chemin en cavée. Traversez un petit ruisseau. Puis le chemin remonte.

3 Traversez la R.D.114 pour poursuivre le chemin qui rejoint une voie communale que vous prenez à gauche. Quelques lacets vous emmènent jusqu'au hameau.


4 Au calvaire, prenez à droite et passez devant une petite chapelle privée puis prenez à nouveau à droite pour rejoindre votre point de départ. Attention, cette portion étant parfois très descendante, soyez prudent.



Balisage du circuit

-  Bonne direction
-  Tourner à gauche
-  Tourner à droite
-  Mauvaise direction

POUR TROUVER SON CHEMIN

Sur la carte, le drapeau  indique le point de départ, matérialisé sur le terrain par un totem où figurent les informations relatives au circuit. Pour parcourir ce circuit, suivez les marques de peinture et les balises de jalonnement de couleur verte.

RECOMMANDATIONS AUX RANDONNEURS

- Ne vous écartez pas des chemins
- Ne jetez rien, emportez vos déchets
- Tenez les chiens en laisse
- Ne pénétrez pas dans les propriétés privées
- Respectez la nature, les cultures, les animaux
- Pensez au travail des agriculteurs et des forestiers
- Attention aux croisements avec d'autres randonneurs (piétons, cavaliers, VTT)
- Respectez le code de la route
- En période de chasse, soyez prudent
- En forêt n'allumez pas de feu