

Ça vaut le détour...



plafond peint de la salle des cartes, Château de Mesnières

• Un château de La Loire au bord de la Béthune...  
Fleuron de l'architecture Renaissance, le château de Mesnières abrite la galerie des Cerfs, la salle des quatre tambours, le parc avec ses jardins, ses animaux, son moulin, sa nef végétale.  
Ouvert le week-end de Pâques à la Toussaint : 14h30/18h30.  
Juillet/août tous les jours sauf mardi 14h30/18h30.  
02.35.93.10.04, www.chateau-mesnieres-76.com

• Mesnières-en-Bray  
Vous pourrez découvrir le patrimoine de ce village fleuri à travers les oeuvres en céramique du Circuit Cérés et le Petit Photographe (3 jardins, 3 monuments).

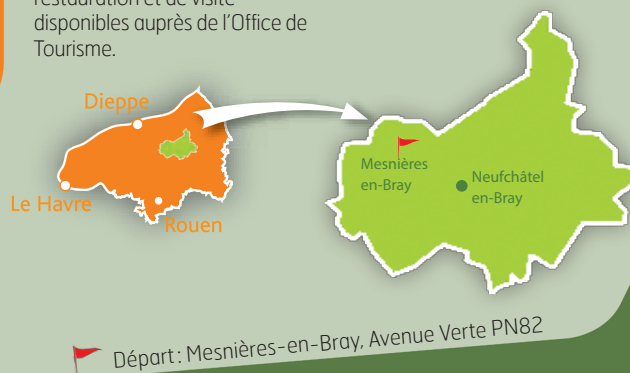
Infos conseils

### Le Pays Neufchâtelois

Randonner en Pays Neufchâtelois, c'est mieux comprendre nos paysages préservés, riches d'une flore et d'une faune exceptionnelles, notre bâti traditionnel composé de brique, torchis, colombage, ... Tout en vous promenant, vous apprécierez nos spécialités gourmandes (fromage neufchâtel, cidre, pommeau, calvados) directement chez le producteur, dans nos commerces ou sur le traditionnel marché du samedi matin à Neufchâtel-en-Bray.

### Références cartes et guides

Carte IGN 1/25 000 n°20090T.  
Autres circuits de randonnée et informations pratiques relatives aux lieux d'hébergement, de restauration et de visite disponibles auprès de l'Office de Tourisme.



🚩 Départ : Mesnières-en-Bray, Avenue Verte PN82



Document réalisé par le Pays Neufchâtelois avec le concours financier du Département de Seine-Maritime.

### Renseignements

Office de Tourisme  
du Pays Neufchâtelois  
**Tél. : 02.35.93.22.96**  
www.ot-pays-neufchateinois.fr

Seine-Maritime Tourisme  
**Tél. : 02.35.12.10.10**  
www.seine-maritime-tourisme.com

Randonnée en Seine-Maritime

Pays de Bray

Autour de Neufchatel-en-Bray



RANDONNÉE À V.T.T.

**Départ : Mesnières-en-Bray**

**Circuit 12** Par les Hauts de Fresles \*\*

15 Km - 1h30

Difficulté

Toutes les couleurs  
de la Normandie

Crédit Photo : D. Minel



www.seine-maritime-tourisme.com



# Circuit 12

## Par les Hauts de Fresles

15 km - 1h30 environ

Départ : Mesnières-en-Bray  
Avenue Verte PN82

### AVIS DU RANDONNEUR

Ce circuit est plus particulièrement adapté à la pratique du VTT. Bon itinéraire pour découvrir les paysages du Pays de Bray, de beaux panoramas sur la vallée de la Béthune et sur le château Renaissance de Mesnières.

**1** **P** Partez par l'Avenue Verte en direction de Dieppe.









**2** Au PN83, prenez à gauche. Passez la rivière La Béthune et traversez le hameau du Pontier Blond (ou Potier Blanc). La route continue de monter pour atteindre le territoire de la commune de Fresles par la route du Beau Soleil.

**3** La route devient chemin qui serpente entre les champs de culture. **4** Arrivé sur un plateau, passez près du château d'eau dominant le village de Fresles. Le chemin débouche sur la R.D.97 que vous prenez alors à main gauche sur une centaine de mètres. Maintenez votre itinéraire sur la droite afin de rester sur le plateau.

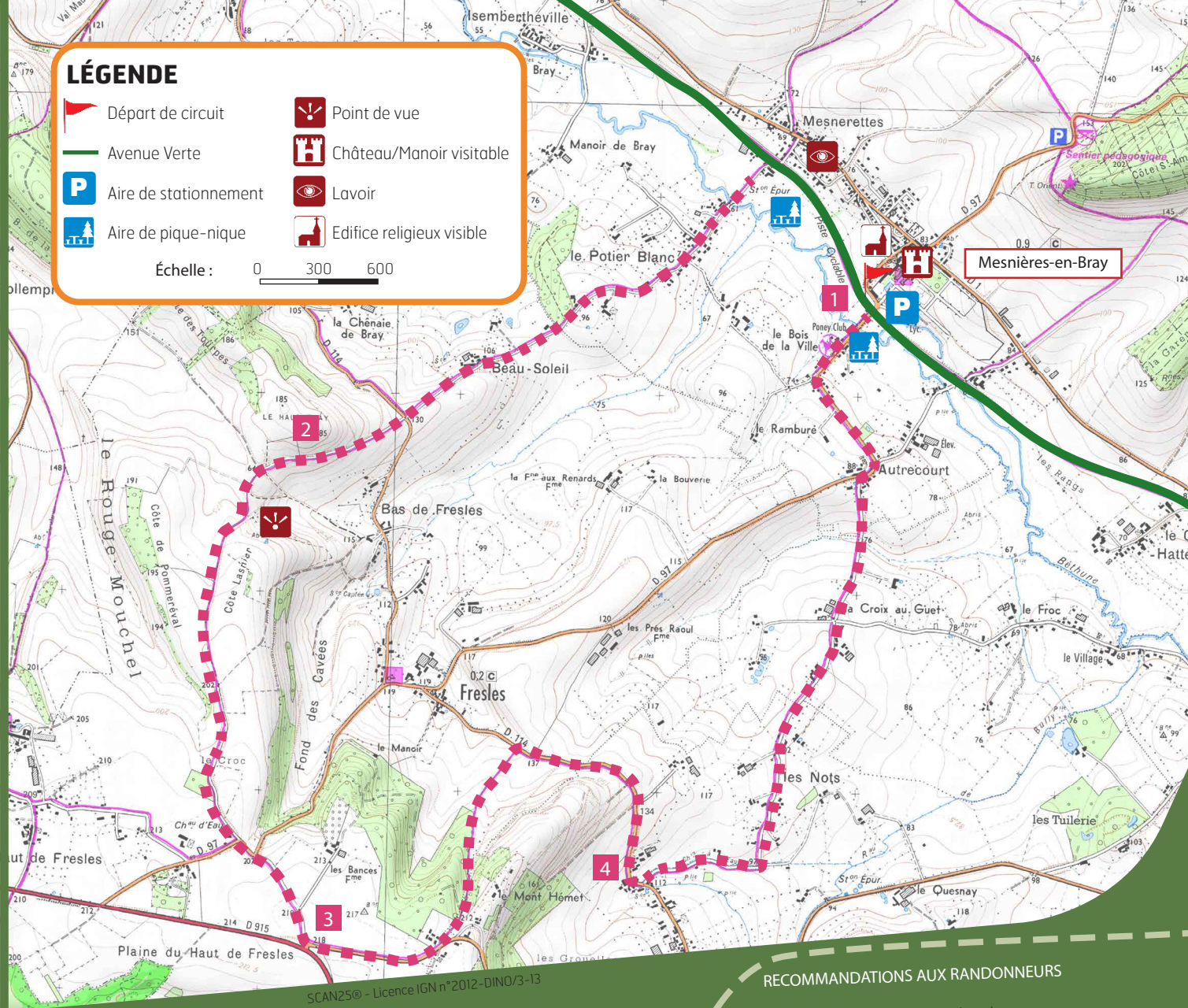
**3** La route mène à la R.D.48 qu'on prend à main gauche. Dès les premières maisons, prenez sur votre gauche, un chemin vert descendant jusqu'à rejoindre la R.D.114. Prenez alors à droite. Vous atteignez le village de Bully.

**4** Arrivé à « la Cressonnière », prenez sur votre gauche en direction de « La Croix au Guet ». La petite route communale serpente entre les prés. En maintenant toujours tout droit, après avoir traversé un carrefour, on rejoint le village de Mesnières-en-Bray par le hameau d'Autrecourt. Suivez la R.D.97 pour rejoindre votre point de départ. **5**





### LÉGENDE

-  Départ de circuit
-  Avenue Verte
-  Aire de stationnement
-  Aire de pique-nique
-  Point de vue
-  Château/Manoir visitable
-  Lavoir
-  Edifice religieux visible


Échelle : 0 300 600



### Balisage du circuit

-  Bonne direction
-  Tourner à gauche
-  Tourner à droite
-  Mauvaise direction

### POUR TROUVER SON CHEMIN

Sur la carte, le drapeau  indique le point de départ, matérialisé sur le terrain par un totem où figurent les informations relatives au circuit. Pour parcourir ce circuit, suivez les marques de peinture et les balises de jalonnement de couleur rose.

### RECOMMANDATIONS AUX RANDONNEURS

- Ne vous écartez pas des chemins
- Ne jetez rien, emportez vos déchets
- Tenez les chiens en laisse
- Ne pénétrez pas dans les propriétés privées
- Respectez la nature, les cultures, les animaux
- Pensez au travail des agriculteurs et des forestiers
- Attention aux croisements avec d'autres randonneurs (piétons, cavaliers, VTT)
- Respectez le code de la route
- En période de chasse, soyez prudent
- En forêt n'allumez pas de feu