

Ça vaut le détour...



• Le Château de Mesnières
Le Pays Neufchâtelois est terre d'accueil d'un château Renaissance. Renseignements au 02.35.93.10.04 ou sur : www.chateau-mesnieres-76.com

• La Colline Saint-Amador
Depuis l'aire de stationnement, comptez une dizaine de minutes à pied pour atteindre la table d'orientation. Le sentier pédagogique vous présentera les arbustes vivant sur le coteau classé en zone naturelle d'intérêt faunistique et floristique. Selon la saison vous admirerez la flore typique de cette pelouse calcicole (orchidées, gentiane d'Allemagne).

• Le circuit « Cérés et le Petit Photographe »
Découvrez le patrimoine de ce village à travers 3 œuvres en céramique : devant le Château sur l'Avenue Verte, devant l'église, et au lavoir.

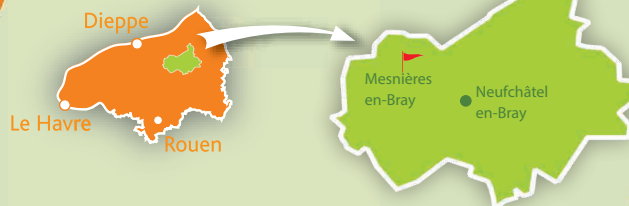
Infos conseils

Le Pays Neufchâtelois

Randonner en Pays Neufchâtelois, c'est mieux comprendre nos paysages préservés, riches d'une flore et d'une faune exceptionnelles, notre bâti traditionnel composé de brique, torchis, colombage, ... Tout en vous promenant, vous apprécierez nos spécialités gourmandes (fromage neufchâtel, cidre, pommeau, calvados) directement chez le producteur, dans nos commerces ou sur le traditionnel marché du samedi matin à Neufchâtel-en-Bray.

Références cartes et guides

Carte IGN 1/25 000 n°20090T.
Autres circuits de randonnée et informations pratiques relatives aux lieux d'hébergement, de restauration et de visite disponibles auprès de l'Office de Tourisme.



🚩 Départ : Mesnières-en-Bray, Avenue Verte PN82



Document réalisé par le Pays Neufchâtelois avec le concours financier du Département de Seine-Maritime.

Renseignements

Office de Tourisme
du Pays Neufchâtelois
Tél. : 02.35.93.22.96
www.ot-pays-neufchateois.fr

Seine-Maritime Tourisme
Tél. : 02.35.12.10.10
www.seine-maritime-tourisme.com

Randonnée en Seine-Maritime

Pays de Bray

Autour de Neufchatel-en-Bray



RANDONNÉE À PIED

Départ : Mesnières-en-Bray

Circuit 13 La forêt du Hellet **

10 Km - 2h30

Difficulté

Toutes les couleurs
de la Normandie

Crédit Photo : D. Minel



Circuit 13

La forêt du Hellet

10 km - 2h30 environ

Départ : Mesnières-en-Bray
Avenue Verte PN82

AVIS DU RANDONNEUR

De la Colline Saint-Amador au-dessus du village de Mesnières-en-Bray, vous pourrez appréhender un paysage emblématique de la fameuse boutonnière du Pays de Bray. Vous y admirerez la flore caractéristique d'une pelouse calcicole à orchidées. Une table d'orientation et un sentier botanique vous y attendent. Au retour, arrêtez-vous dans le village, visitez le Château renaissance et faites une pause au Café de Pays/épicerie « Au Village ».


1 **P** Départ de l'Avenue Verte, P.N.82 devant le **Château Renaissance** : au pied de l'œuvre en céramique « le castelet du petit photographe ».

2 Allez jusqu'au P.N.81 à Autrecourt, pour sortir de l'Avenue Verte à gauche et montez vers la **Colline Saint-Amador** : Table d'orientation.

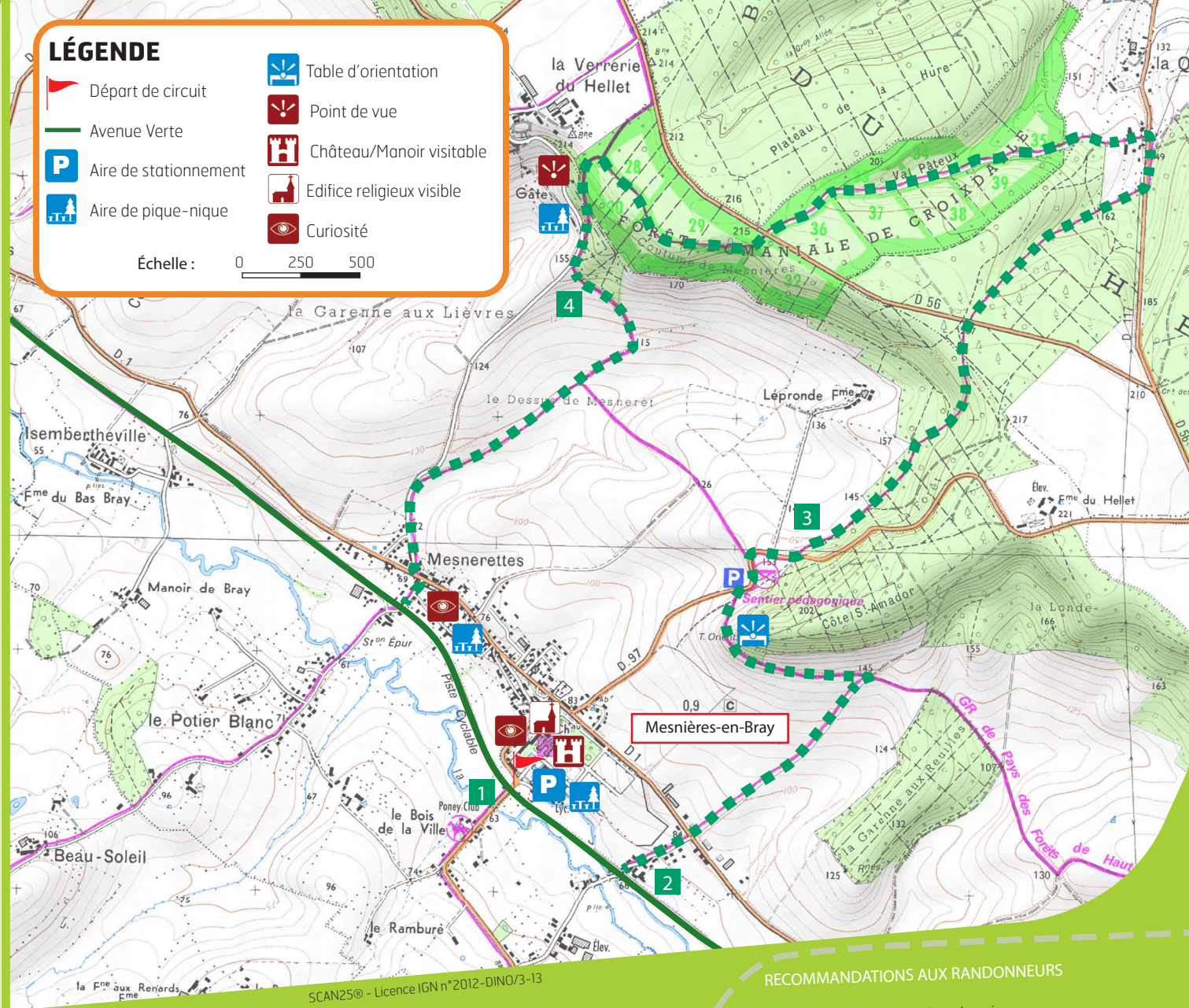
3 Rejoignez la Forêt du Hellet pour une marche d'environ 1H00. Au Hameau de la Gâte, profitez de l'aire de pique-nique pour vous reposer et contempler le magnifique panorama sur l'extrémité de la boutonnière du Pays de Bray.

4 Redescendez sur Mesnerettes. Avant de reprendre l'Avenue Verte, arrêtez-vous quelques instants au lavoir. Vous pourrez y admirer l'œuvre en céramique « Monument à l'amoureux inconnu ». Pour atteindre le point d'arrivée, vous pouvez reprendre l'Avenue Verte ou suivre le circuit « Ceres et le Petit Photographe » à travers le village pour découvrir la troisième œuvre en céramique « la fontaine des rencontres » située près de l'église.


LÉGENDE

-  Départ de circuit
-  Avenue Verte
-  Aire de stationnement
-  Aire de pique-nique
-  Table d'orientation
-  Point de vue
-  Château/Manoir visitable
-  Edifice religieux visible
-  Curiosité

Échelle : 0 250 500







POUR TROUVER SON CHEMIN

Sur la carte, le drapeau  indique le point de départ, matérialisé sur le terrain par un totem où figurent les informations relatives au circuit. Pour parcourir ce circuit, suivez les marques de peinture et les balises de jalonnement de couleur verte.

RECOMMANDATIONS AUX RANDONNEURS

- Ne vous écartez pas des chemins
- Ne jetez rien, emportez vos déchets
- Tenez les chiens en laisse
- Ne pénétrez pas dans les propriétés privées
- Respectez la nature, les cultures, les animaux
- Pensez au travail des agriculteurs et des forestiers
- Attention aux croisements avec d'autres randonneurs (piétons, cavaliers, VTT)
- Respectez le code de la route
- En période de chasse, soyez prudent
- En forêt n'allumez pas de feu

Balisateur du circuit

-  Bonne direction
-  Tourner à gauche
-  Tourner à droite
-  Mauvaise direction

