

Ça vaut le détour...



• Auwilliers
Au XVII^{ème} siècle, le seigneur Jacques de Monsures et son épouse Charlotte de Fautereau ont édifié, au moins en partie, le Château actuel (privé) et particulièrement le remarquable porche d'entrée (classé et visible depuis la route).

• Mortemer
La commune propose sur son territoire un lavoir restauré, lieu de halte agréable pour les randonneurs.

• La Source de L'Eaulne
La commune de Mortemer, bassin de réception des eaux, recueille déjà plusieurs petits ruisseaux sur son territoire qui viennent grossir l'Eaulne dès sa source.

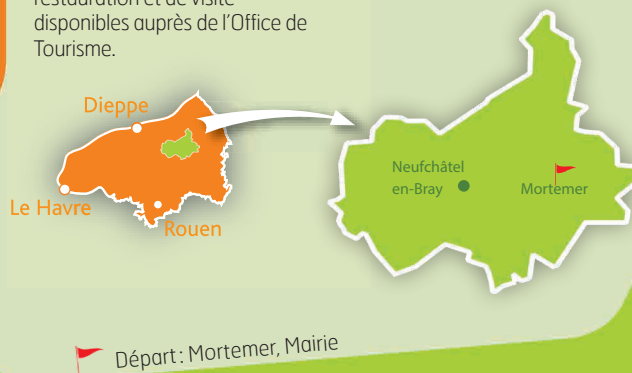
Infos conseils

Le Pays Neufchâtelois

Randonner en Pays Neufchâtelois, c'est mieux comprendre nos paysages préservés, riches d'une flore et d'une faune exceptionnelles, notre bâti traditionnel composé de brique, torchis, colombage, ... Tout en vous promenant, vous apprécierez nos spécialités gourmandes (fromage neufchâtel, cidre, pommeau, calvados) directement chez le producteur, dans nos commerces ou sur le traditionnel marché du samedi matin à Neufchâtel-en-Bray.

Références cartes et guides

Carte IGN 1/25 000 n°21090.
Autres circuits de randonnée et informations pratiques relatives aux lieux d'hébergement, de restauration et de visite disponibles auprès de l'Office de Tourisme.



🚩 Départ: Mortemer, Mairie




Renseignements

Office de Tourisme
du Pays Neufchâtelois
Tél. : 02.35.93.22.96
www.ot-pays-neufchateinois.fr

Seine-Maritime Tourisme
Tél. : 02.35.12.10.10
www.seine-maritime-tourisme.com

Randonnée en Seine-Maritime



Pays de Bray

Autour de Neufchatel-en-Bray

RANDONNÉE À PIED

Départ : Mortemer

Circuit **6** Aux sources de l'Eaulne

11 Km - 2h45

Difficulté

Toutes les couleurs
de la Normandie

Crédit Photo : Pays Neufchâtelois



Circuit 6

Aux sources de l'Eaulne

11 km - 2h45 environ
Départ : Mortemer - Mairie

AVIS DU RANDONNEUR

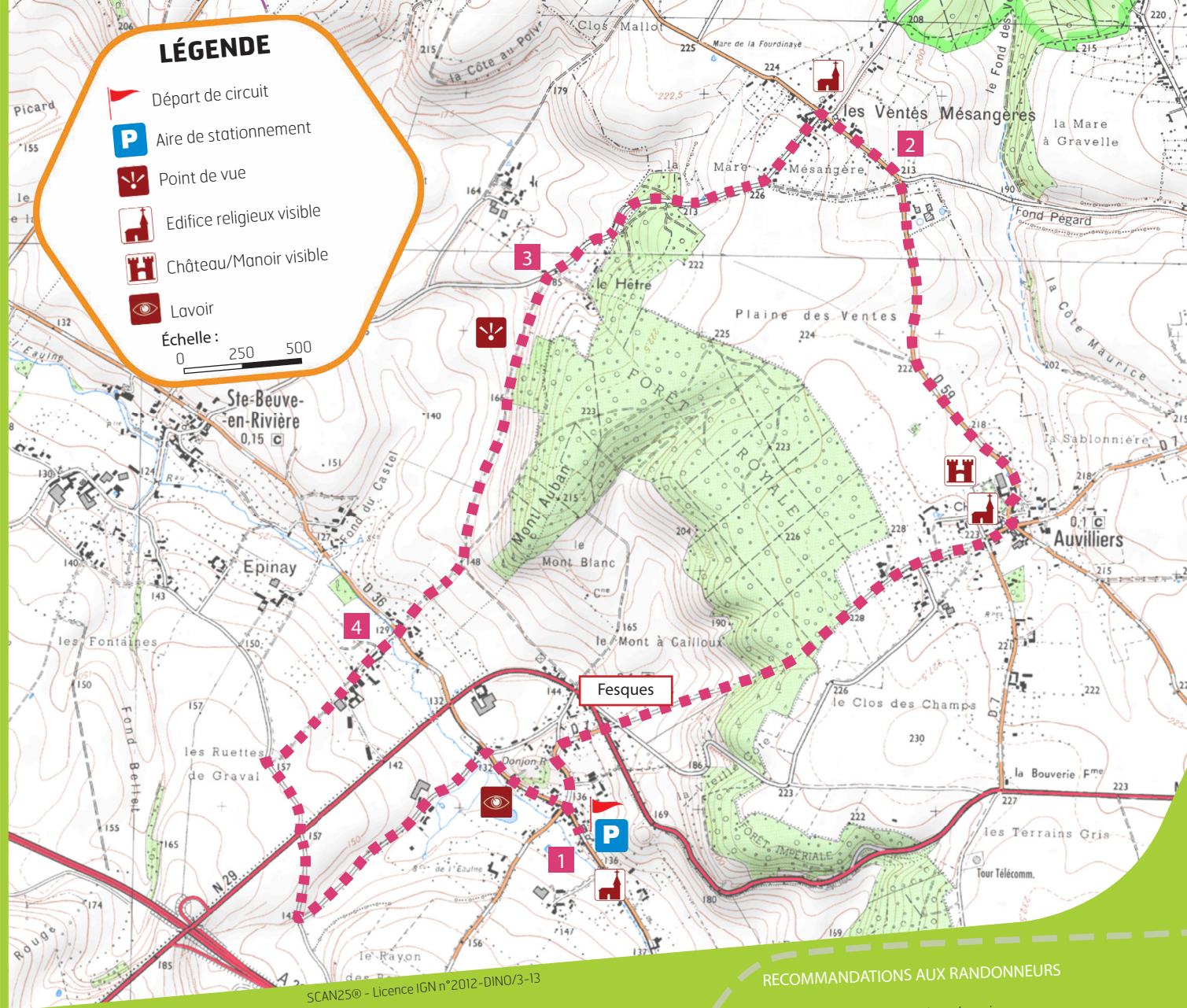
Des sources de l'Eaulne, vous remonterez jusqu'au petit village d'Auvillers à l'église caractéristique et au magnifique porche de son ancien château. Le retour se fera par le hameau d'Epinay. Juste avant de fermer la boucle, de retour à Mortemer, ne manquez pas d'admirer le lavoir restauré.

1 Depuis la mairie de Mortemer, **P** prenez à gauche pour atteindre le carrefour et encore à droite la route du donjon. Suivez le balisage en direction d'Auvillers et passez par la forêt Royale. A Auvillers, ne manquez pas d'admirer l'église. **🏰** Puis prenez à gauche la R.D.59. Vous passez près du magnifique porche de l'ancien château. **🏰**

2 En arrivant sur les Ventes Mésangères, vous pourrez contempler au loin le clocher du village du Caule-Ste-Beuve avant d'avoir face à vous celui de la chapelle des Ventes Mésangères. **🏰** Au carrefour, à la chapelle, prenez à gauche une petite voie communale.

3 En redescendant sur Sainte-Beuve en Rivière, le panorama vous offrira une vue sur la vallée de l'Eaulne et sur le village. Le bord du chemin se couvre d'orchidées vers fin mai, début juin. **👁️**

4 Après avoir longé la rivière l'Eaulne, traversez-la pour prendre un chemin creux où vous pourrez observer des fougères scolopendres. Traversez à nouveau l'Eaulne et rejoignez votre point de départ en passant devant le lavoir restauré de Mortemer. **👁️**



Balisage du circuit

- Bonne direction
- Tourner à gauche
- Tourner à droite
- Mauvaise direction



POUR TROUVER SON CHEMIN

Sur la carte, le drapeau indique le point de départ, matérialisé sur le terrain par un totem où figurent les informations relatives au circuit. Pour parcourir ce circuit, suivez les marques de peinture et les balises de jalonnement de couleur rose.

RECOMMANDATIONS AUX RANDONNEURS

- Ne vous écartez pas des chemins
- Ne jetez rien, emportez vos déchets
- Tenez les chiens en laisse
- Ne pénétrez pas dans les propriétés privées
- Respectez la nature, les cultures, les animaux
- Pensez au travail des agriculteurs et des forestiers
- Attention aux croisements avec d'autres randonneurs (piétons, cavaliers, VTT)
- Respectez le code de la route
- En période de chasse, soyez prudent
- En forêt n'allumez pas de feu